STUDIO 3L+
Via Lazio della Torre 31/32b - 00049 Velletri (RM) e-mail: studio3plus@gmail.com

Regione LAZIO

Comune di VELLETRI

PROGETTO DEFINITIVO - ESECUTIVO

di cui agli Artt.1 DL 76 del 16 Luglio 2020 Art.1 c. 58

OGGETTO:

Progetto definitivo-esecutivo relativo all'intervento di efficientamento energetico da realizzarsi sui prospetti e sul terrazzo di copertura della pozzolana in ampliamento della scuola secondaria di I grado "A. Vellletrano" di Velletri (Rm).

SCUOLA SECONDARIA DI I GRADO "ANDREA VELLETRANO"

INQUADRAMENTO URBANISTICO E RILIEVO DELLO STATO DI FATTO

Scala: varie

Data: Luglio 2021

Ex D.P.R. 207/2010 Art. 34

Le proprietà:
Città di Velletri - *Città metropolitana di Roma Capitale*

Serie: A

Tavola: 01

I progettisti:
Architetto Stefano LUCCI

I collaboratori:
Ingegnere Federico ALVITI
Ingegnere Marco CECCARELLI
Architetto M.Teresa PACIOLLA

Contenuti:
- INQUADRAMENTO URBANISTICO
- PIANTE, SEZIONI e PROSPETTI AVVE E POST OPERAM

Documento riservato a termini di legge con divieto di riproduzione e di rendere comunque noto a terzi senza esplicita autorizzazione.

STATO DI FATTO

PLANIVOLUMETRICO Scala 1:500

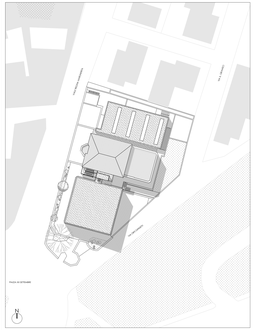

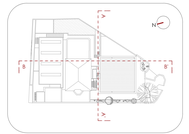

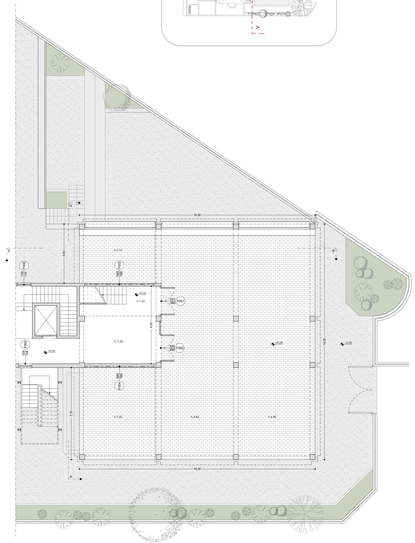

PIANTA PIANO TERRA
Scala 1:100

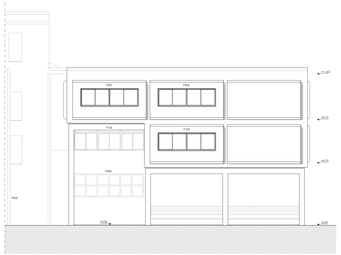

PROSPETTO OVEST
Scala 1:100

PROSPETTO SUD
Scala 1:100

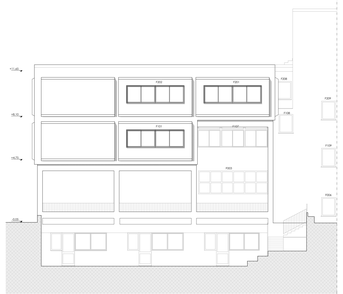

PROSPETTO EST
Scala 1:100

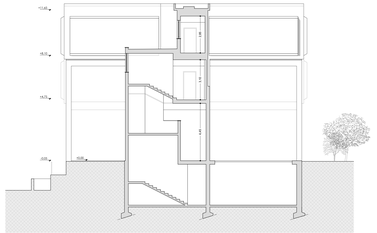

SEZIONE AA'
Scala 1:100

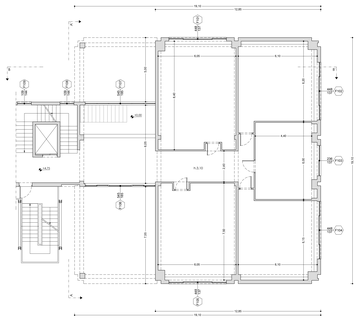

PIANTA PIANO PRIMO
Scala 1:100

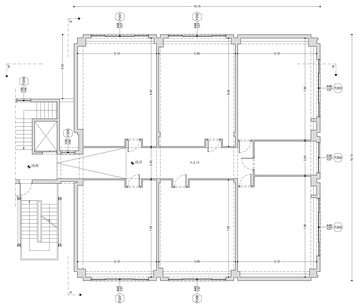

PIANTA PIANO SECONDO
Scala 1:100

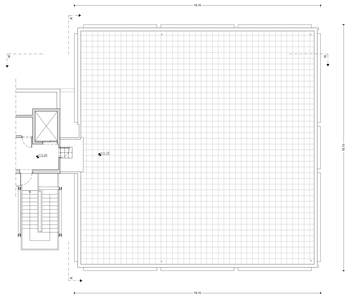

PIANTA PIANO COPERTURA
Scala 1:100

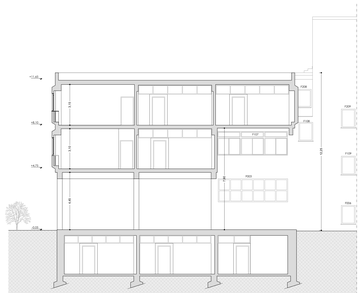

SEZIONE BB'
Scala 1:100

INQUADRAMENTO URBANISTICO

Estratto di mappa catastale Scala 1:2000

Foglio 67 part. 272 sub. 501, part. 8 sub. 501

Estratto di P.R.G. - Tavola B30, foglio 388 Scala 1:5000

ZONA F - SERVIZI

Estratto di P.T.P.R. - Tavola A30, foglio 388 Scala 1:5000

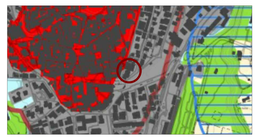

Paesaggio degli insediamenti urbani

Paesaggio dei Centri e Nuclei Storici con relativa fascia di rispetto

Estratto di P.T.P.R. - Tavola B30, foglio 388 Scala 1:5000

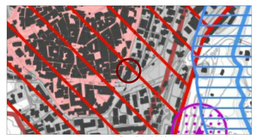

Aree urbanizzate del PTPR

Insediamenti urbani storici e relativa fascia di rispetto (art. 44 N.T.A.)

Uff. U.I e Uffici d'Insieme (art. 8 N.T.A.)