COMUNE DI VELLETRI
CITTA' METROPOLITANA DI ROMA CAPITALE

PROGETTO ESECUTIVO

REALIZZAZIONE SCALA ANTINCENDIO SCUOLA "MARCELLI"
INQUADRAMENTO URBANISTICO - STATO DI RILIEVO - STATO DI PROGETTO

PROGETTISTA : ING. GIULIO NARDINI

TAV. UNICA

SC. VARIE

AGOSTO 2022

STRALCIO CARTA TECNICA REGIONALE TAV. 388104

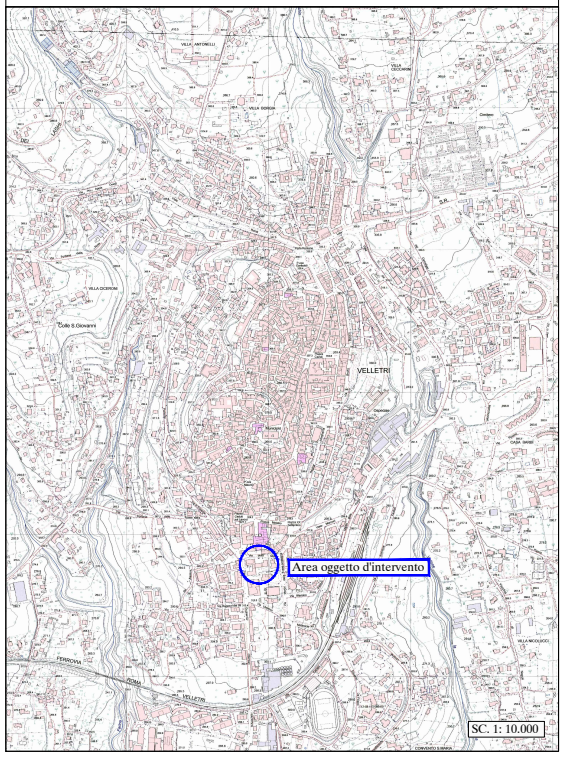
VELLETRI
Area oggetto d'intervento
SC. 1: 10.000

STRALCIO ORTOFOTO

Area oggetto d'intervento
SC. 1: 10.000

STRALCIO PIANO TERRITORIALE PAESISTSTICO REGIONALE TAV. "A"

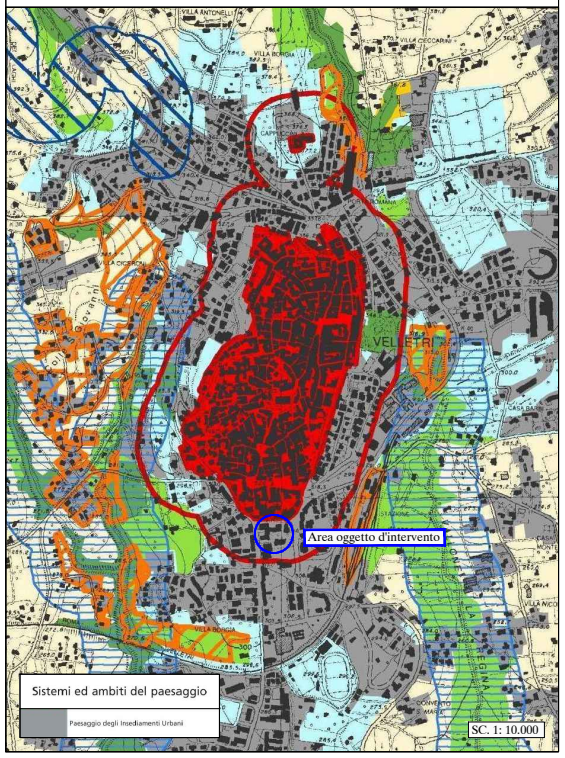
VELLETRI
Area oggetto d'intervento
Sistemi ed ambiti del paesaggio
Paesaggio degli Insediamenti Urbani
SC. 1: 10.000

STRALCIO PIANO TERRITORIALE PAESISTSTICO REGIONALE TAV. "B"

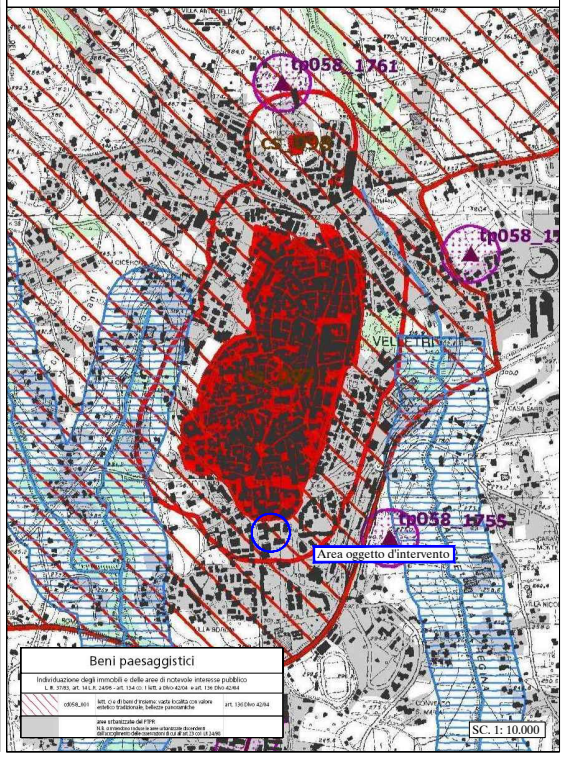
tp058_1761
tp058_1
tp058_1755
VELLETRI
Area oggetto d'intervento
Beni paesaggistici
SC. 1: 10.000

STRALCIO VARIANTE AL P.R.G.

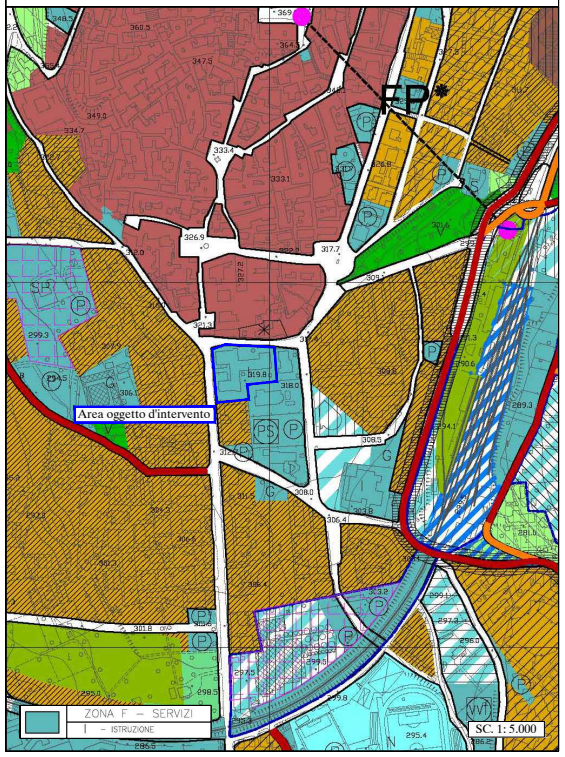
FP
Area oggetto d'intervento
ZONA F – SERVIZI
I – ISTRUZIONE
SC. 1: 5.000

STRALCIO FOGLIO CATASTALE 67

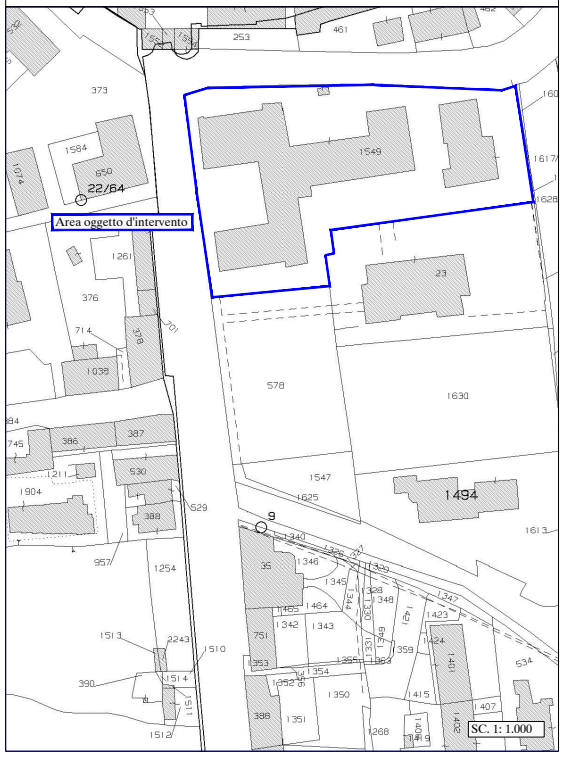
253
373
1549
1584
22/64
Area oggetto d'intervento
1261
376
23
578
1630
387
1547
1494
SC. 1: 1.000

PLANIMETRIE STATO DI RILIEVO

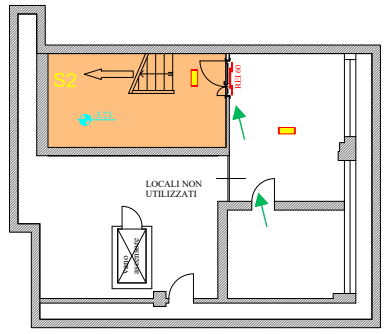
S2
REI 60
-1.21
LOCALI NON UTILIZZATI

PIANTA PIANO INTERRATO scala 1:100

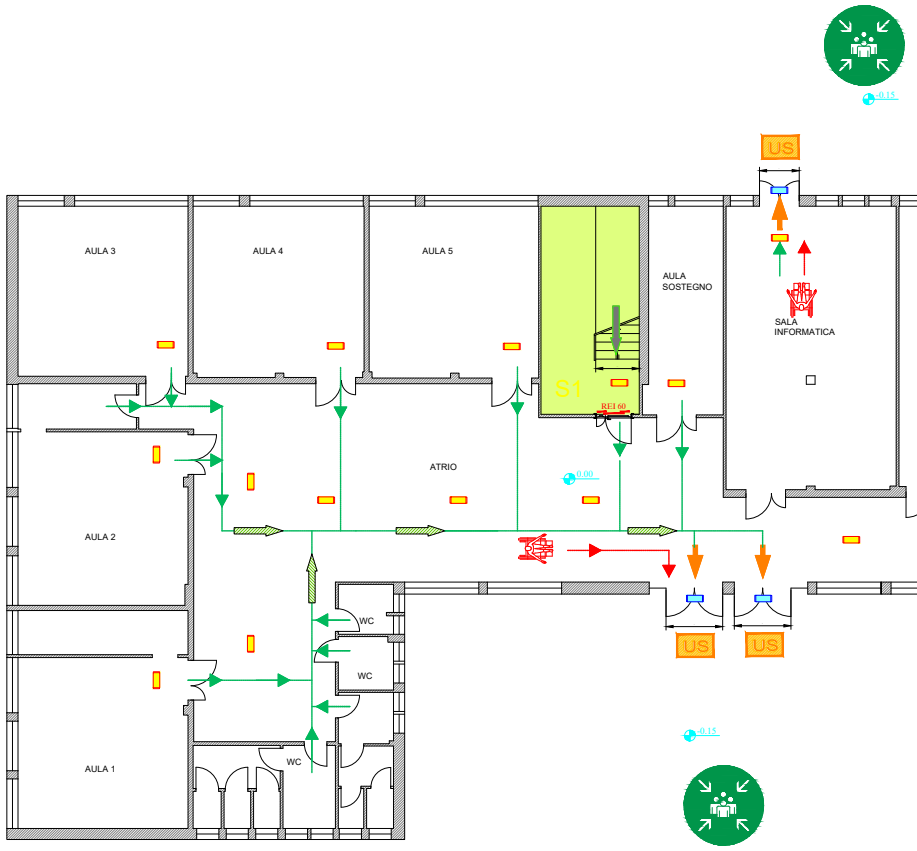
-0.15
US
AULA 3
AULA 4
AULA 5
AULA SOSTEGNO
SALA INFORMATICA
S1
REI 60
ATRIO
0.00
AULA 2
WC
WC
US
US
AULA 1
WC
-0.15

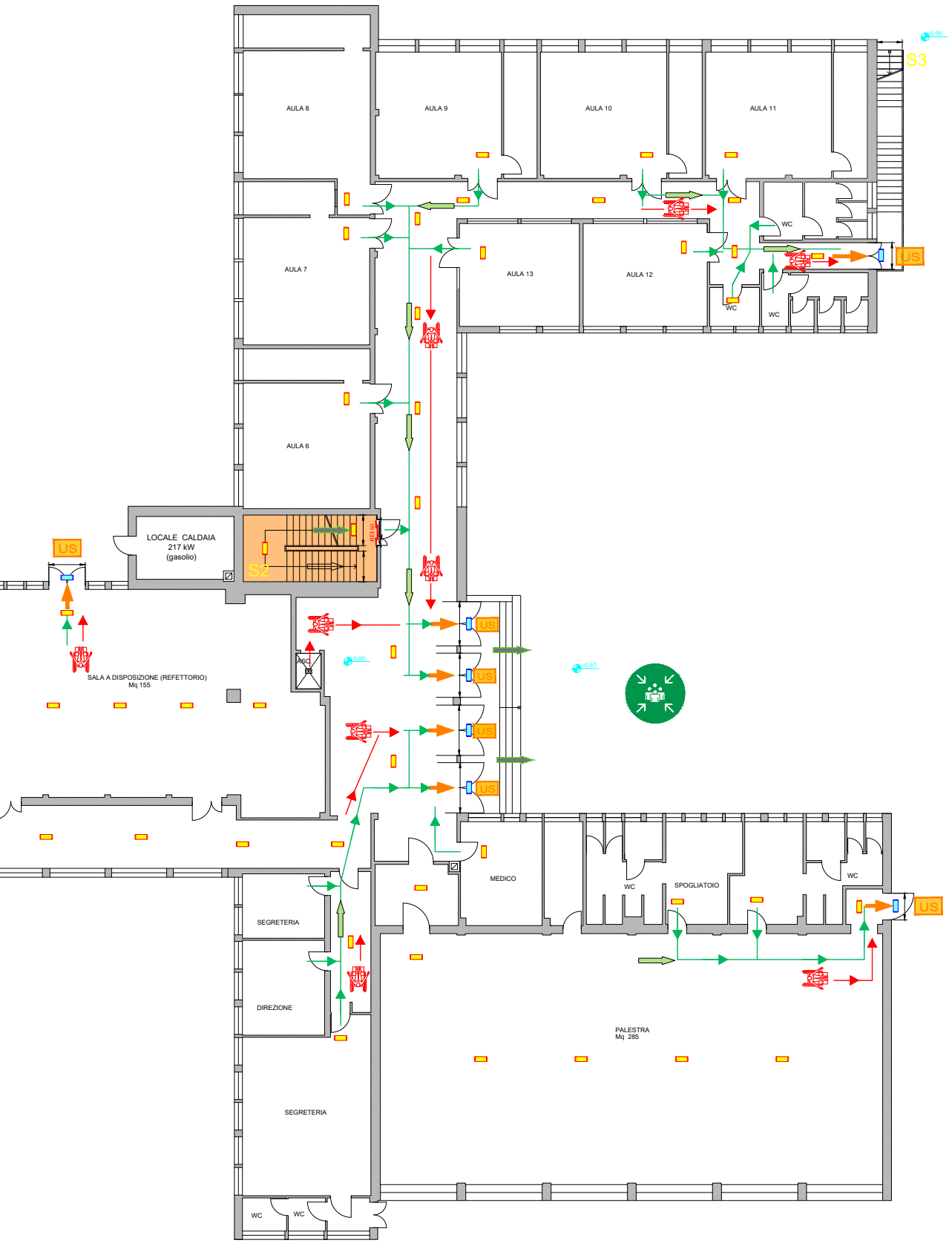
AULA 8
AULA 9
AULA 10
AULA 11
S3
AULA 7
AULA 13
AULA 12
WC
US
AULA 6
LOCALE CALDAIA 217 kW (gasolio)
S2
SALA A DISPOSIZIONE (REFETTORIO) Mq 155
MEDICO
SPOGLIATOIO
SEGRETERIA
DIREZIONE
PALESTRA Mq 285

PIANTA PIANO TERRA scala 1:100

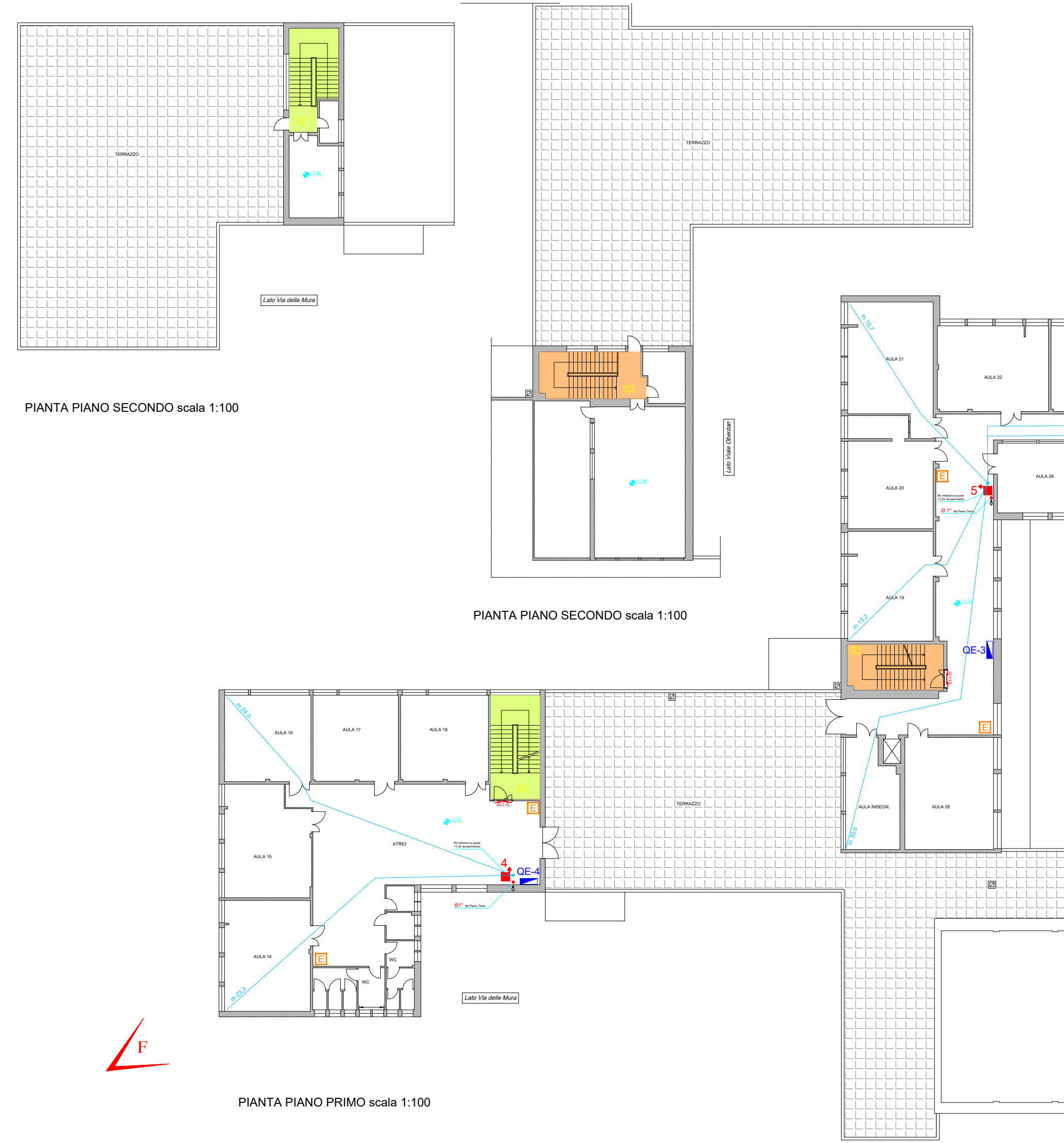
TERRAZZO
S1
Lato Via delle Mura
TERRAZZO
S2
Lato Viale Oberdan
AULA 21
AULA 22
AULA 20
AULA 26
AULA 19
m 15.7
m 15.2
5
E
QE-3
AULA 16
AULA 17
AULA 18
AULA 15
AULA 14
ATRIO
4
QE-4
m 24.5
m 23.3
m 30.0
AULA INSEGN.
AULA 28
WC
Lato Via delle Mura
F

PIANTA PIANO SECONDO scala 1:100

PIANTA PIANO SECONDO scala 1:100

PIANTA PIANO PRIMO scala 1:100


AULA 23
AULA 24
AULA 25
WC
E
S3
US
m 28,9
m 25,1
Lato Viale Oberdan

PLANIMETRIE STATO DI PROGETTO

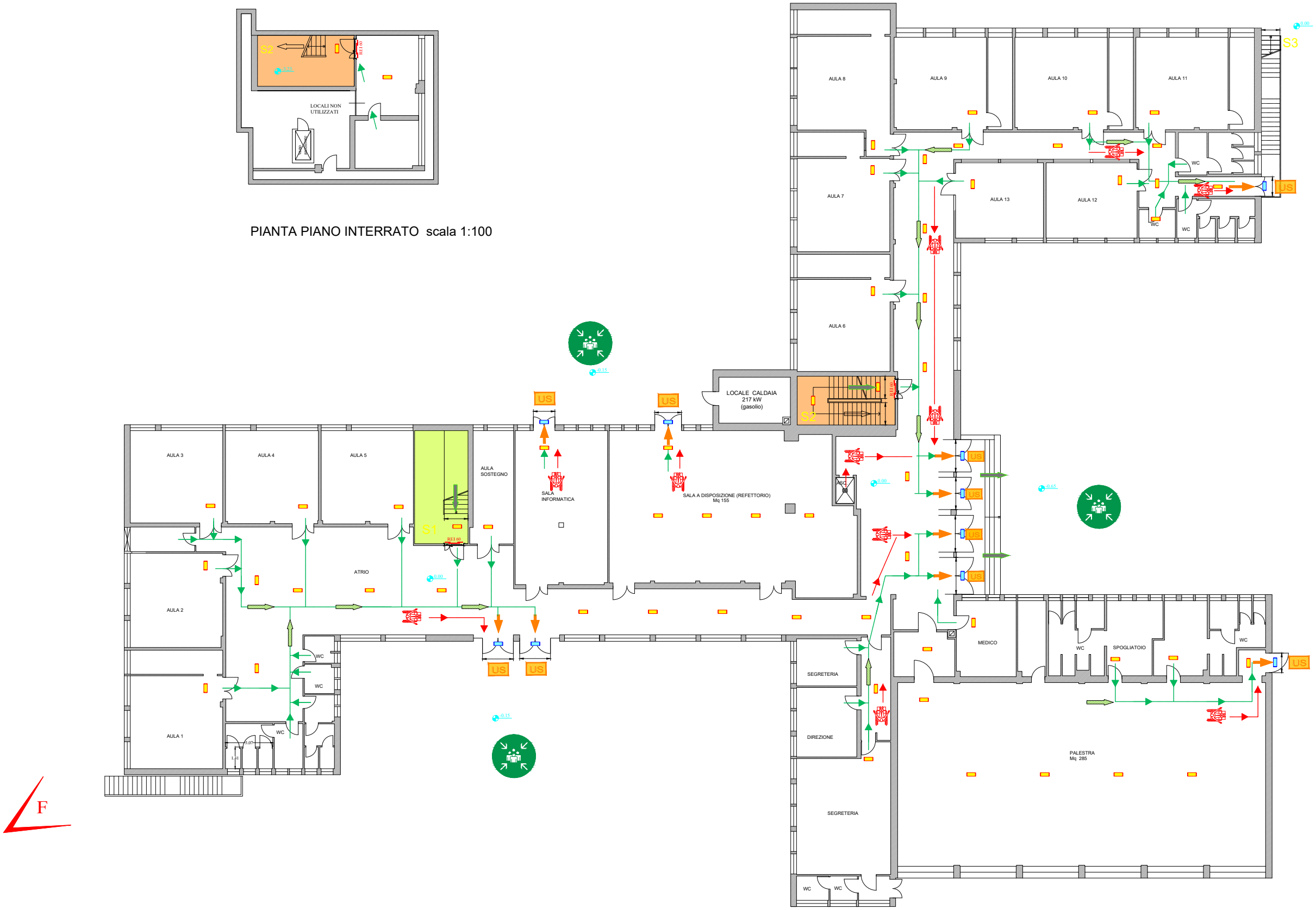
S2
LOCALI NON UTILIZZATI

PIANTA PIANO INTERRATO scala 1:100

AULA 8
AULA 9
AULA 10
AULA 11
S3
WC
US
AULA 7
AULA 13
AULA 12
AULA 6
LOCALE CALDAIA
217 kW
(gasolio)
S2
AULA 3
AULA 4
AULA 5
AULA SOSTEGNO
SALA INFORMATICA
SALA A DISPOSIZIONE (REFETTORIO)
Mq 155
S1
ATRIO
AULA 2
AULA 1
MEDICO
SPOGLIATOIO
SEGRETERIA
DIREZIONE
PALESTRA
Mq 285
SEGRETERIA
F

PIANTA PIANO TERRA scala 1:100

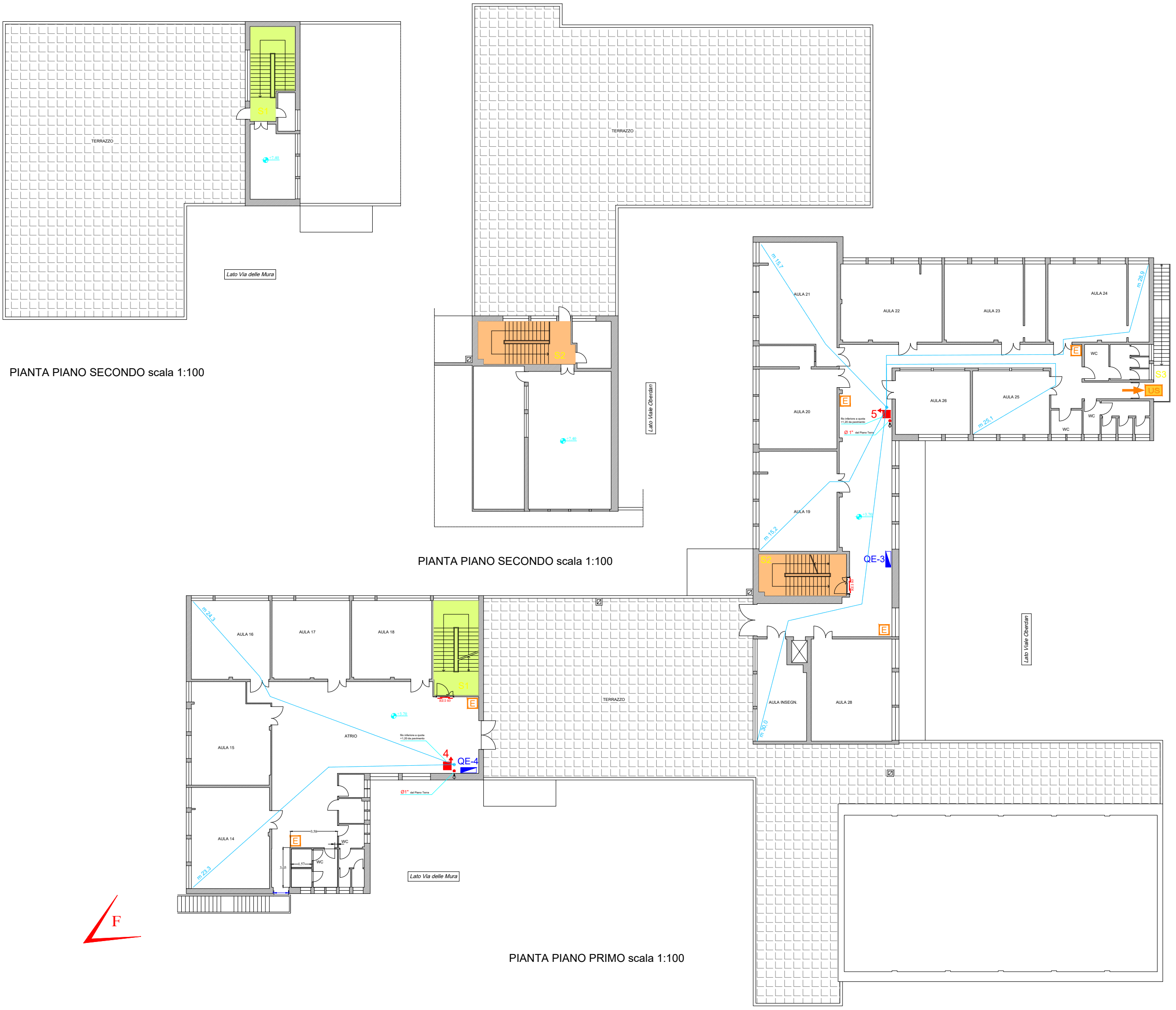
TERRAZZO
S1
Lato Via delle Mura
TERRAZZO
S2
Lato Viale Oberdan
AULA 21
AULA 22
AULA 23
AULA 24
AULA 20
AULA 19
AULA 25
AULA 26
WC
E
US
S3
5
QE-3
m 15,7
m 28,9
m 15,2
m 25,1
m 30,0
AULA INSEGN.
AULA 28
Lato Viale Oberdan
AULA 16
AULA 17
AULA 18
AULA 15
AULA 14
ATRIO
TERRAZZO
4
QE-4
m 24,3
m 23,3
Lato Via delle Mura
F

PIANTA PIANO SECONDO scala 1:100

PIANTA PIANO SECONDO scala 1:100

PIANTA PIANO PRIMO scala 1:100

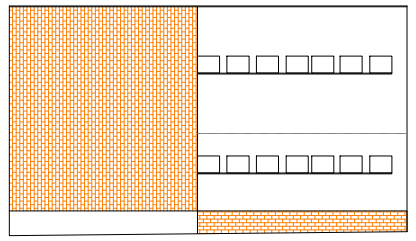

PROSPETTO DI RILIEVO - LATO VIA DELLE MURA scala 1:100



FOTO DI RILIEVO - LATO VIA DELLE MURA

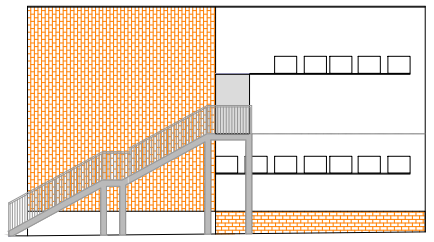

PROSPETTO DI PROGETTO - LATO VIA DELLE MURA scala 1:100



RICOSTRUZIONE FOTOGRAFICA DI PROGETTO - LATO VIA DELLE MURA